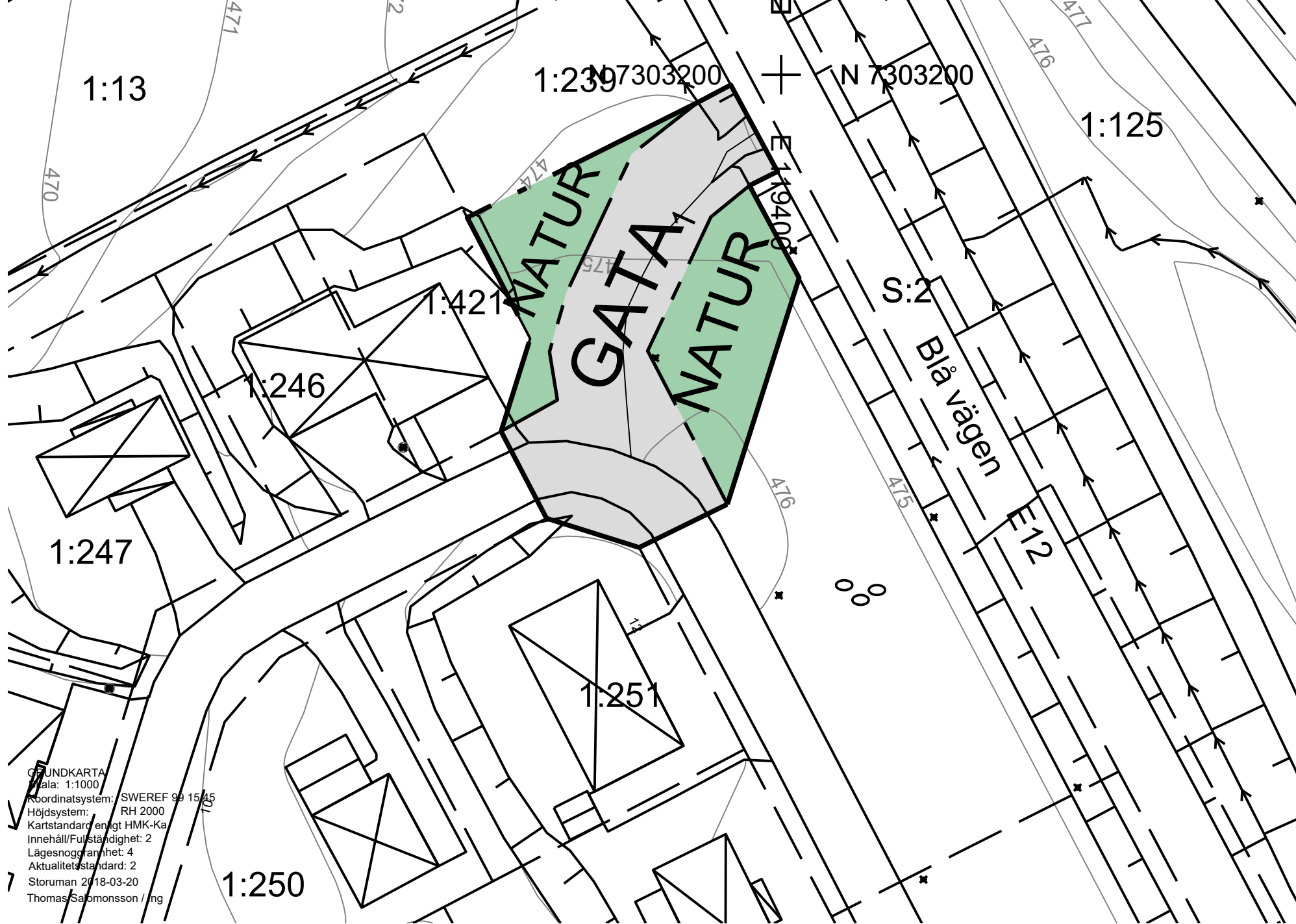


GRUNDKARTANS BETECKNINGAR



BJÖRKFORS



PLANBESTÄMMELSER

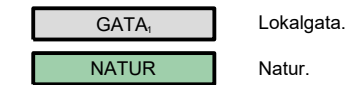
Följande gäller inom områden med nedanstående beteckningar. Endast angiven användning och utformning är tillåten.

GRÄNSBETECKNINGAR



ANVÄNDNING AV MARK OCH VATTEN

Allmän plats



Genomförandetid

Genomförandetiden är 60 månader över hela planområdet och börjar gälla fr.o.m. 2018-10-09

1:13

1:239

1:125

1:421

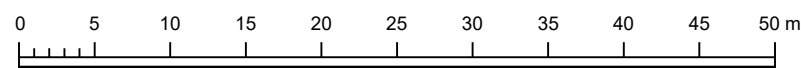
1:246

1:247

1:251

1:250

GRUNDKARTA
Skala: 1:1000
Koordinatsystem: SWEREF 99 15 45
Höjdsystem: RH 2000
Kartstandard enligt HMK-Ka
Innehåll/Fulständighet: 2
Lägesnoggrannhet: 4
Aktualitetsstandard: 2
Storuman 2018-03-20
Thomas Sabomsson / ing



Skala 1:500 i A3

<input type="checkbox"/> Till planen hör:	<input type="checkbox"/> Planbeskrivning	<input type="checkbox"/> Granskningsutlåtande
<input type="checkbox"/> Planprogram	<input type="checkbox"/> Miljökonsekvensbeskrivning	<input type="checkbox"/> Gestaltungsprogram
<input type="checkbox"/> Samrådsredogörelse program	<input type="checkbox"/> Fastighetsförteckning	<input type="checkbox"/> Kvalitetsprogram
<input type="checkbox"/>	<input type="checkbox"/> Samrådsredogörelse	<input type="checkbox"/> Illustration

Detaljplan för del av fastighet

BJÖRKFORS 1:239



Storuman kommun	Västerbottens län	Beslutsdatum	Instans
Antagandehandling		Antagande	
		2018-09-10	MSBN
Upprättad 2018-05-25	Reviderad 2018-08-29	Laga kraft	
		2018-10-09	MSBN

Sonja Eliasson
Miljö- och samhällsbyggnadschef

Ulrik Norgren
Planerare

2018.53