

Länsstyrelsen
Västerbotten

granskningsyttrande

Datum
2010-01-15

Ärendebeteckning
401-13090-2009
401-13091-2009
Arkivbeteckning

1(3)

STORUMANS KOMMUN	
Miljö- och Samhällsbyggnadsnämnden	
2010 -01- 18	
Dnr 2008:194-311	Ankornreg. fakt. Sign

Sorsele kommun
Samhällsbyggnadsnämnden
Box 101
920 70 SORSELE

Storumans kommun
Miljö- och samhällsbyggnads-
nämnden
923 81 STORUMAN

Utställning tilläggsplan för vindkraft, Storumans och Sorsele kommuner.

Översiktsplanen är utställd för granskning från den 2 november 2009 till den 15 januari 2010.

Efter genomförd utställning avser respektive kommun att anta tillägget enligt 4 kap 11 § plan- och bygglagen (PBL). De delar av dokumentet som berör kommunen att vara en del av kommunens översiktsplan.

Länsstyrelsen har tidigare lämnat ett från statlig sida samordnat samrådsyttrande daterat 2009-08-25 och noterar att de flesta av synpunkterna i samrådsyttrandet har tillgodosetts i utställningshandlingen.

Planförslaget i dess utställningsversion, som också har varit tillgänglig på kommunernas webbplats, har remitterats till berörda statliga myndigheter och sakområden inom länsstyrelsen.

Enligt bestämmelserna i 4 kap 2§ PBL ska detta granskningsyttrande fogas till översiktsplanen. Det har begränsats till de frågor som anges i 4 kap 9§ PBL. Övriga synpunkter av särskild vikt har också inarbetats i granskningsyttrandet.

Länsstyrelsen gör följande bedömning:

Riksintressen

Område 50 är delvis i konflikt med *totalförsvarets intressen*. Kontakt bör tas med försvarsmakten angående områdenas närmare lokalisering och behovet av justering av översiktsplanens område lämpligt för vindkraft.

Det har under redovisningen på sidan 56 felaktigt angetts att Jiltjaurberget är *riksintresseområde för vindbruk*.

Inom Storblaikenområdet (område 19-20) har en stor avvägning gjorts mellan *rennäring*, *vindbruk* och *naturvård* i samband med prövningen av Skellefteå kraft AB:s vindkraftsplaner. Vid sidan av Skellefteå krafts etableringsområde och området kring Blaiksjön ägs marken av Naturvårdsverket, med syfte att bilda naturreservat. Ytterligare vindkraftsutbyggnad på Stor- och Lillblaiken är av flera skäl olämpligt och kommer inte att vara möjlig inom *det blivande naturreservatet*. Det område som utpekats som lämpligt ska därför inte innefatta det blivande naturreservatet.

Energimyndigheten har gjort anspråk på att vissa delar av fjällen utanför de obrutna ("övriga fjäll"), ska vara riksintresseområden för vindbruk. Dessa fjäll är i sin helhet i miljöbalken utpekade på grund av sina natur- och kulturvärden som riksintresseområden för friluftsliv och turism. De har även så stor betydelse för rennäringen att riksintresse för merparten hävdas. Sannolikheten är mycket stor för att riksintressena inte kan samverka. Utifrån den kunskap som finns tillgänglig idag gör Länsstyrelsen samma bedömning som kommunen. Länsstyrelsen finner det dock inte främmande med utgångspunkt från ett samlat regionalt eller nationellt perspektiv att framtida anspråk på begränsade utbyggnader i fjällvärlden kan komma att aktualiseras.

Energimyndighetens beslut 2008 om riksintresseanspråk bygger för Västerbottens län på en preliminär avgränsning enbart grundad på översiktlig GIS-analys. Den kan därför behöva ses över t.ex. vid en tillståndsprövning.

Hälsa och säkerhet

Länsstyrelsen bedömer att bebyggelsen inte blir olämplig med hänsyn till de boendes eller övrigas hälsa eller säkerhet eller risken för olyckor, översvämning eller erosion.

Miljö kvalitetsnormer

Länsstyrelsen bedömer att förslaget inte kan medverka till att miljö kvalitetsnorm inte följs.


Mellankommunala intressen

Länsstyrelsen bedömer att frågor rörande användningen av mark- och vattenområden som angår två eller flera kommuner har samordnats på ett tillfredsställande sätt.

Övriga synpunkter av vikt

Som Länsstyrelsen redan påtalat är storskalig vindkraftsutbyggnad oförenlig med naturreservatens syften och placering av vindkraftverk inom dessa om-

råden kan endast ske undantagsvis. Det handlar om de frivilliga skogsav-
sättningarna och planerade naturreservat.



Bo Berge
länsarkitekt



Birgitta Norberg
bitr länsarkitekt

Bilagor

Yttrande från Vägverket

Yttrande från Energimyndigheten

Yttrande från Försvarsmakten

Yttrande från SGU

Yttrande från Skogsstyrelsen

Yttrande från Svenska kraftnät

Yttrande från Sametinget med bilaga

YTTRANDE

2009-12-16

dnr 2009-837



Sámediggi
Sámedigge
Saemiedigkie
Sametinget
Sami Parliament

Länsstyrelsen Västerbotten
901 86 Umeå

Remiss - Utställning av tilläggsplan för vindkraft i Storuman och Sorsele kommuner, Västerbottens län/ Remiss - Samråd om Tilläggsplan för vindkraft i Storuman och Sorsele kommuner, Västerbottens län (401-7486-2009, 401-7487-2009)

På grund av tidsbrist avstår Sametinget från att yttra sig i ärendet. Istället bifogas Sametingets vindkraftspolicy som antagits av Sametingets plenum i februari 2009.

Beslut i ärendet har fattats av Sametingets näringslivschef. Föredragande har varit näringshandläggare Laila Rehnfeldt

Lars-Ove Jonsson
Näringslivschef

Laila Rehnfeldt
Näringshandläggare

Bilaga:
Sametingets syn på vindkraft

Cujuhus/adress
Box 90
981 22 GIRON/KIRUNA
e-post: laila.rehnfeldt@sametinget.se
Org.nr.: 202100-4573

Telefovdna/telefon
0980 - 780 30 (växel)
0980 - 780 51(direkt)

Fåksa/telex
0980 - 780 31

www.sametinget.se



Länstyrelsen Västerbotten
Ink. 2009-12-17
401-13090-2009

Sändlista

Ert tjänsteställe, handläggare
Länstyrelsen Västerbotten, Birgitta Norberg
Vårt tjänsteställe, handläggare
PROD INFRA Arkitekt Jakob Gille 08-7887806
jakob.gille@mil.se

Ert datum
2009-11-24
Vårt föregående datum

Er beteckning
401-13091-2009
Vår föregående beteckning
(13 920: 31472)

Utställning om tilläggsplan för vindkraft i Storumans och Sorseles kommuner

Försvarsmakten hänvisar till sitt tidigare yttrande per 2009-08-19 (13 920:61617) till länstyrelsen där vi påpekar att det i område 50 i tilläggsplanen uppstår konflikt med totalförsvarets riksintresse.

Anders Järn
Chef Produktionsledningens Infrastrukturavdelning

Jakob Gille

Sändlista

Länstyrelsen Västerbottens län

vasterbotten@lansstyrelsen.se

Som orientering

Birgitta Norberg, Lst Västerbotten
Storumans kommun
Sorsele kommun
FMTM

birgitta.norberg@lansstyrelsen.se
mnb@storuman.se
kommun@sorsele.se

Som orientering HKV

PROD INFRA

(JG)

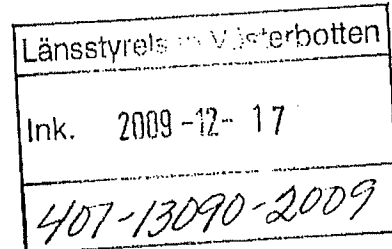
Postadress
107 85 STOCKHOLM

Besöksadress
Lidingövägen 24

Telefon
08-788 75 00

Telefax
08-788 77 78


E-post, Internet
exp-hkv@mil.se
www.hkv.mil.se

Datum
2009-12-15Dnr
440-09-4158Ert Dnr
401-13090-2009
401-13091-2009Planeringsavdelningen
Carl-Ivar Stahl
016-5442054
carl-ivar.stahl@energimyndigheten.seLänsstyrelsen Västerbotten
901 86 Umeå


Tilläggsplan för vindkraft i Storuman och Sorsele kommuner, Västerbottens län

Statens energimyndighet anser, som tidigare meddelats, att myndighetens riksintresseanspråk från 2008 inte tillgodoses i tillägget till ÖP.

I tilläggsplanen klassas ett antal av de områden som myndigheten angett som av riksintresse för vindbruk som "inte lämpligt för vindkraft". I de flesta fall med hänvisning till att vindbruk skulle påtagligt skada andra befintliga riksintressen. Även om översiktsplanen inte är bindande så är den i högsta grad vägledande. Vägledande för de prövningsmyndigheter som i det enskilda fallet ska pröva vilka riksintresseanspråk som väger tyngst eller ännu hellre i vilken utsträckning riksintressen kan samverka. Mot bakgrund av detta är det enligt myndighetens uppfattning viktigt att kommunerna tillgodoser Energimyndighetens riksintresseanspråk som gäller oförändrat tills annat beslutats.



Susan Linton
Avdelningschef



Carl-Ivar Stahl
Jurist

Datum
2009-12-21

Diariernr
2009/4248

Södra Lapplands distrikt
Kjell Wikström
Vindelvägen 3, 920 70 Sorsele
kjell.wikstrom@skogsstyrelsen.se
Tfn 0952-53952, fax 0952-53549

Länsstyrelsen Västerbotten
Samhällsplanering

Storgatan 71 B
901 86 Umeå

Länsstyrelsen Västerbotten
Ink. 2009-12-23
401-13090-2009

Utställning av tilläggsplan för vindkraft i Storumans och Sorsele kommuner.

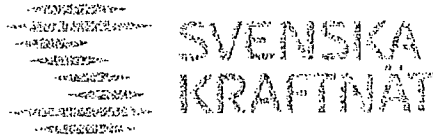
Skogsstyrelsen har 26 november 2009 mottagit remiss med ärendenummer 401-13090-2009, 401-13091-2009.

Skogsstyrelsen har inget att erinra.

På Skogsstyrelsens vägnar



Kjell Wikström
Skogskonsulent



Länsstyrelsen Västerbotten
Ink. 2010-01-11
401-13090-2009

Nätteknik
Fredrik Norlund

Länsstyrelsen Västerbotten
Samhällsplanering
Att: Birgitta Norberg
901 86 Umeå

2010-01-07

2009/759

REMISSVAR

Angående utställning av tilläggsplan för vindkraft i Storuman och Sorsele kommuner

Svenska Kraftnät har inga ytterligare synpunkter utöver vad som framgår av vårt tidigare remissvar i ärendet daterat 2009-06-26.

Med vänlig hälsning,

Ulf Moberg
Svenska Kraftnät

SVENSKA KRAFTNÄT

BOX 1200
172 24 SUNDBYBERG
STUREGATAN 1

WWW.SVK.SE
REGISTRATOR@SVK.SE

TEL 08 475 80 00
FAX 08 475 89 50

Vårt datum/Our date
2009-12-15

Vår beteckning/Our reference
01-2164/2009

Er datum/Your date
2009-11-24

Er bereckning/Your reference
401-13090-2009
401-13091-2009

Myndighetsuppgifter

Handläggare, direkttelefon/Our reference, telephone
Björn Wiberg, 018-17 92 14

Länsstyrelsen i Västerbottens län

Samhällsutveckling

Länsstyrelsen Västerbotten

901 86 UMEÅ

Ink. 2009-12-16

401-13090-2009

Utställning och tilläggsplan för vindkraft i Storumans och Sorsele kommuner


Sveriges geologiska undersökning (SGU) har genom remiss den 26 november år 2009 erhållit rubricerat ärende för yttrande. Med anledning av detta får SGU framföra följande.

SGU har tidigare yttrat sig i ärendet (kopia bifogas). SGU noterar med tillfredsställelse att hänsyn har tagits till SGUs yttrande. Beträffande de jordartsgeologiska förhållandena kan följande tilläggas.

Vid genomgång av respektive område som ingår i tilläggsplanen har SGUs jordartsdatabaser varit underlag för en bedömning av de jordartsgeologiska förhållandena. Många av områdena ligger i de delar av Västerbotten där kartläggningen är mycket översiktlig och inte ger tillräcklig detaljerad information. Detta gäller främst fjällen och de fjällnära områdena.

De flesta av de utredda områdena har lösa jordlager bestående av morän och torv. Moräntäcket är i allmänhet tunt eller obefintligt i högre delar och mäktigare i de lägre. Endast i några fall kan en utbyggnad av vindkraften påverka isälvsavlagringar som kan vara grundvattenmagasin med stor kapacitet och därigenom kräva ett skydd.


Sådana områden är Rönnberget, Stor-Smalaken, Sandberget, Norra Gardfjället och Norra Stöttingfjället. Isälvsavlagringarna är i allmänhet belägna i dalgångar och kommer knappast att beröras av kraftverken men möjligen av annan exploatering i form av vägbyggnad och kabelläggning. Risker för denna påverkan bör redovisas i framtida miljökonsekvensbeskrivningar. Då de flesta av aktuella avlagringar är små och oftast perifert belägna inom respektive område så bör eventuell påverkan kunna undvikas genom god planering.




SGUSveriges geologiska undersökning
Geological Survey of Sweden

Beslut i detta ärende har fattats av undertecknad verksjurist.

I ärendets handläggning har deltagit enhetschef L Björk, statsgeologerna C Lundmark och B Wiberg samt laborator C-M Backman (föredragande).



Hans-Göran Jansson



Carl-Magnus Backman



Vägverket

Länsstyrelsen Västerbotten
Ink. 2010-01-08
401-13090-2009

Länsstyrelsen Västerbotten
901 86 Umeå

Kopia till:
Storumans kommun
Sorsele kommun

YTTRANDE 1(2)
Datum: 2009-12-21
Beteckning: VV 2009/38351 B
(SA80-B 2009:24228)
Ert datum: 2009-11-24
Er beteckning: 401-13090-2009
401-13091-2009

Yttrande gällande utställningshandling för tilläggsplan för vindkraft i Sorsele kommun och Storumans kommun

Vi har tagit del av utställningshandlingen för tilläggsplanen för vindkraft i Sorsele kommun och Storumans kommun. Ur hållbarhets- och klimatsynvinkel ser vi positivt på planerna för utbyggnad av vindkraftverk. Vägverket är angelägen om att verken placeras trafiksäkert och i samspel med landskapet. Vi vill även betona vikten av tidig kontakt med Vägverket vid planering av utbyggnad för att diskutera färdväg och eventuella åtgärder på det allmänna vägnätet.

Synpunkter på handlingen

Avsnittet på sidan 16 om *infrastruktur* bör kompletteras med text om att byggnationerna av vindkraftstransporter genererar ett stort antal skrymmande och/eller tunga transporter och att antalet transporter riskerar att medföra förslitning av vägarnas bärighet och kvalitet. Val av färdväg och transporttidpunkt är därför viktigt att kommunicera med Vägverket i god tid för att utvärdera eventuella behov av åtgärder för att säkerställa vägarnas långsiktiga kvalitet.

Tabell 1 om *riksintressen* saknar beskrivning av riksintressen för kommunikationer. Inom planområdet är både väg E45 och väg E12 riksintressen.

Avsnittet om *tillstånd* (sidan 31) bör kompletteras med information om behovet av tillstånd för dispenstransporter, tillstånd för förändrade eller nya utfarter samt tillstånd för uppförande och drift av kabel- eller luftledning i vägområdet.

Placering av vindkraftverk i förhållande till allmänna vägar

Vindkraftverken ska placeras så att avståndet till allmän väg är minst totalhöjden, dock minst 50 meter oavsett vägtyp. Finns det risk för iskast ska avståndet till allmänna vägar vara minst 350 meter. Ett lämpligt avstånd fastställs efter samråd med Vägverket och andra berörda. Reklam på vindkraftverk kan påverka trafiksäkerheten negativt och är därför olämpligt.



Kommande prövning av vindkraftsparker

I samrådsskedet när ärenden prövas enligt miljöbalken bör förslag till transportvägar beaktas. Både statliga, kommunala och enskilda vägar som ska användas för såväl in- som uttransporter till området bör redovisas. Transportvägen ska redovisa hela sträckan från lämpligaste hamn till vindkraftsparken.

Kontakt behöver tas med Vägverket för att diskutera de åtgärder som ev. behöver vidtas på vägnätet för vindkraftstransporterna samt övriga transporter som genereras av vindkraftsetableringen. Kontakter bör tas i ett tidigt skede för att möjliggöra samordning med Vägverkets planering. Följande åtgärder kan vara aktuella:

- bärighetshöjande åtgärder
- punktinsatser såsom breddningar av kurvor, korsningar och anslutningar, kurvvrätningar etc.
- Nya eller ändrade anslutningar mot allmän väg.

För att Vägverket ska kunna göra en bedömning om transporter av vindkraftsverk är möjliga till den aktuella platsen behöver handlingarna innehålla:

- Rekognoserad färdväg. Detta behövs när transportens höjd eller bredd överstiger 4,5 m eller längd över 30 m och ska visa att den aktuella transporten klarar angiven färdväg.
- Bärighetskontroll på den aktuella sträckan (både väg och bro). Bärighetskontrollen ska baseras sig på fordonets viktfördelning och axelavstånd.

Anna Gemzell

Strategisk samhällsplanerare