

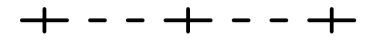
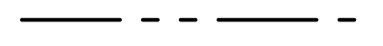
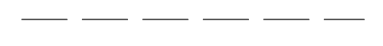







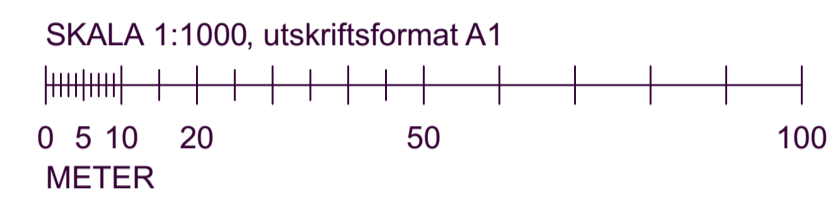
GRUNDKARTA
 Skala: 1:2000
 Koordinatsystem: SWEREF 99 15 45
 Höjdsystem: RH 2000
 Kartstandard enligt HMK-Ka
 Innehåll/Fullständighet: 2
 Lägesnoggrannhet: 4
 Aktualitetsstandard: 2
 Storuman 2018-11-19

Thomas Salomonsson/ Ing








FÖRKLARINGAR

-  Planområdesgräns
-  Användningsgräns
-  Administrativ och Egenskapsgräns
-  Egenskapsgräns
-  Fastighetsgräns

-  Huvudsträckor för gång- och cykeltrafik
-  Elljusspår
-  Övriga skidspår
-  Skoterspår
-  Vandringstyg



GRUNDKARTANS BETECKNINGAR

-  fastighetsgräns
-  fastighetsbeteckning
-  bostadshus resp uthus
-  väg
-  nivåkurva
-  höjdpunkt
-  rutepunkt



B	ANTAGANDEHANDLING	2018-11-15	HB
A	GRANSKNINGSHANDLING	2018-05-02	HB
BET	ANT	ÄNDRINGAVSER	DATUM SIGN
ANTAGANDEHANDLING 181115			
Storumans kommun			
Hemavan Björkfors 1:448, 1:819, 1:850 mfl			
www.arkivolt.se samarbete med			
Arkivolt AB		VISBYARK STHLM VISBY	
DATUM	ANSVARIG		
2017-12-15	MK		
Fritidsområde mellan Kungsvägen och Mörtsbacken			
Illustrationsplan			
SKALA	NUMMER	BET	
1:1000 (A1) 1:2000 (A3)		B	

